

УТВЕРЖДЕНА

постановлением Правительства
Свердловской области
от 11.02.2014 № 70-ПП
«О координации деятельности
в сфере формирования доступной
среды жизнедеятельности для
инвалидов и других маломобильных
групп населения на территории
Свердловской области»

УТВЕРЖДАЮ

Директор MAOY гимназия №39
«Французская гимназия»

В.С. Велижанина

(подпись/Ф.И.О.)



27 мая 2024 года
(дата)

(М.П.)

ПАСПОРТ

доступности объекта социальной инфраструктуры
и предоставляемых на нем услуг

№ 265/1

«27» мая 2024 года

1. Общие сведения об объекте

1.1. Вид (наименование) объекта: MAOY гимназия №39 «Французская гимназия».

1.2. Полный почтовый адрес объекта: 620144, Свердловская область, г. Екатеринбург, улица Союзная, 26.

1.3. Сведения о размещении объекта:

отдельно стоящее здание (количество этажей) 3 этажа, 15994 кв. м,
наличие прилегающего земельного участка (да/нет), 18033 кв. м.

1.4. Год постройки здания 2017г, последнего капитального ремонта 2021г.

1.5. Дата предстоящих плановых ремонтных работ:

текущего по мере поступления бюджетных средств, капитального по мере поступления бюджетных средств.

1.6. Сведения об организации, расположенной на объекте:

1.6.1. Наименование организации, расположенной на объекте:

полное наименование (по учредительным документам) Муниципальное автономное общеобразовательное учреждение гимназия №39 «Французская гимназия».

сокращенное наименование (по учредительным документам): MAOY гимназия №39 «Французская гимназия».

1.6.2. Юридический адрес организации, телефон, электронная почта: : 620144, Свердловская область, г. Екатеринбург, улица Союзная, 26, тел.+7(343)300-61-29, ecole39@ecole39.ru.

1.6.3. Основание для пользования объектом (оперативное управление, аренда, собственность): оперативное управление.

1.6.4. Форма собственности объекта (государственная (федеральная, региональная), муниципальная, частная): государственная, муниципальное.

1.6.5. Вышестоящая организация (наименование): Департамент образования Администрации города Екатеринбурга.

1.6.6. Юридический адрес вышестоящей организации, телефон, электронная почта: 620014 г. Екатеринбург, пр. Ленина 24 а, тел (343) 304-12-51, eduekb@ekadm.ru.

2. Характеристика деятельности организации на объекте (по обслуживанию населения)

2.1. Сфера деятельности (социальная защита, занятость, здравоохранение, культура, образование, транспорт, информация и связь, физическая культура и спорт): образование.

2.2. Категории обслуживаемого населения по возрасту (дети, взрослые, все возрастные категории): трудоспособного возраста, пожилые; все возрастные категории) дети в возрасте 6,6-18 лет (НОО,СОО,ООО).

2.3. Категории обслуживаемых инвалидов (инвалиды, передвигающиеся на креслах-колясках, инвалиды с нарушением опорно-двигательного аппарата, инвалиды с нарушением зрения, инвалиды с нарушением слуха, инвалиды с умственными нарушениями): инвалиды с нарушением опорно-двигательного аппарата

2.4. Виды услуг: реализация основных образовательных программ начального общего, основного общего, среднего общего образования.

2.5. Форма оказания услуг (на объекте, с длительным пребыванием, с проживанием, на дому, дистанционно): на объекте, на дому, дистанционно.

2.6. Плановая мощность:

посещаемость (количество обслуживаемых граждан в день) по адресу ул. Союзная, 26;

вместимость 550;

пропускная способность 1548.

2.7. Участие в исполнении индивидуальной программы реабилитации или абилитации инвалида (ребенка-инвалида) (да/нет): нет.

3. Состояние доступности объекта и предоставляемых на нем услуг

3.1. Путь следования к объекту пассажирским транспортом (описать маршрут движения с использованием пассажирского транспорта) г. Екатеринбург, Чкаловский район, жилой микрорайон в районе Южного автовокзала, наличие адаптированного пассажирского транспорта к объекту: станция метро «Чкаловская»; автобус: 42, 47, 50, 51, 52, 53, 53, 054, 55, 57, 62, 67, 72, 74, 81, 83, 86, 89 трамвай: 1, 4, 14, 15, 17; Остановка «Южный автовокзал».

3.2. Путь к объекту от ближайшей остановки пассажирского транспорта:

3.2.1. Расстояние до объекта от остановки транспорта 450 метров.

3.2.2. Время движения (пешком) 5 минут.

3.2.3. Наличие выделенного от проезжей части пешеходного пути (да/нет): да.

3.2.4. Перекрестки (нерегулируемые, регулируемые, регулируемые со звуковой сигнализацией, таймером, нет): регулируемые со звуковой сигнализацией, таймером.

3.2.5. Информация на пути следования к объекту (акустическая, тактильная, визуальная, нет): визуальная.

3.2.6. Перепады высоты на пути (съезды с тротуара) (нет/есть (описать)): нет, их обустройство для инвалидов, передвигающихся на креслах-колясках (нет/есть (описать)): нет.

3.3. Организация доступности объекта и предоставляемых на нем услуг для инвалидов¹

Номер строки	Категория инвалидов (вид нарушения)	Вариант организации доступности объекта и предоставляемых на нем услуг ²
1.	Все категории инвалидов и маломобильных групп населения ³	Нет
2.	в том числе инвалиды:	
3.	передвигающиеся на креслах-колясках	Б
4.	с нарушением опорно-двигательного аппарата	ДУ
5.	с нарушением зрения	Нет
6.	с нарушением слуха	Нет
7.	с умственными нарушениями	Нет

¹ С учетом СП 35-101-2001, СП 31-102-99.

² Указывается один из вариантов:

«А» (доступность всех зон и помещений (универсальная));

«Б» (специально выделенные для инвалидов участки и помещения);

«ДУ» (дополнительная помощь сотрудника, услуги на дому, дистанционно);

«Нет» (не организована доступность).

³ Указывается худший из вариантов ответа.

3.4. Состояние доступности основных структурно-функциональных зон объекта

Номер строки	Основные структурно-функциональные зоны объекта	Состояние доступности объекта для основных категорий инвалидов ⁴							Для всех категорий маломобильных групп населения ⁵
		К (для передвигающихся на креслах-колясках)	О (с нарушениями опорно-двигательного аппарата)	С (с нарушениями зрения)	Г (с нарушениями слуха)	У (с умственными нарушениями)			
1.	Территория, прилегающая к зданию (участок)	ДП	ДП	ДУ	ДУ	ДУ	ДУ	Нет	Нет
2.	Вход (входы) в здание	ДП	ДП	ДУ	ДУ	ДУ	ДУ	Нет	Нет
3.	Путь (пути) движения внутри здания, включая пути эвакуации	ДУ	ДУ	ДУ	ДУ	ДУ	ДУ	Нет	Нет
4.	Зона целевого назначения здания (целевого посещения объекта)	ДУ	ДУ	ДУ	ДУ	ДУ	ДУ	Нет	Нет
5.	Санитарно-гигиенические помещения	ДЧ	ДЧ	ДУ	ДУ	ДУ	ДЧ	Нет	Нет
6.	Система информации и связи (на всех зонах)	ДП	ДП	Нет	Нет	Нет	Нет	Нет	Нет
7.	Пути движения к объекту (от остановки транспорта)	ДУ	ДУ	ДУ	ДУ	ДУ	ДУ	Нет	Нет
8.	Все зоны и участки ⁵	ДУ	ДУ	Нет	Нет	Нет	Нет	Нет	Нет

⁴ Указывается:

ДП – доступно полностью (доступность для всех категорий инвалидов и других маломобильных групп населения);

ДЧ – доступно частично (достижимость мест целевого назначения для отдельных категорий инвалидов);

ДУ – доступно условно (организация помощи сотрудниками организации или иной альтернативной формы обслуживания (на дому, дистанционно, иное));
нет – недоступно (не предназначен для посещения инвалидами и другими маломобильными группами населения).

5 Указывается худший из вариантов ответа.

3.5. Итоговое заключение о состоянии доступности объекта и предоставляемых на нем услуг: объект частично доступен для инвалидов передвигающихся на колясках-креслах, доступен условно для инвалидов с нарушением слуха, с умственными двигательного аппарата. Недоступен для инвалидов с нарушением зрения, с нарушением слуха, с умственными нарушениями.

4. Управленческое решение

4.1. Рекомендации по адаптации основных структурно-функциональных зон объекта:

Номер строки	Основные структурно-функциональные зоны объекта	Рекомендации по адаптации объекта (вид работы) ^б			
		не нуждается (доступ обеспечен)	ремонт (текущий, капитальный), оснащение оборудованием	индивидуальное решение с техническими средствами реабилитации	технические решения невозможны – организация альтернативной формы обслуживания
1.	Территория, прилегающая к зданию (участок)	Доступ обеспечен			
2.	Вход (входы) в здание	Доступ обеспечен			
3.	Путь (пути) движения внутри здания, включая пути эвакуации	<i>Доступ обеспечен</i>	Устранение перепадов высот.		
4.	Зона целевого назначения здания (целевого посещения объекта)				
5.	Санитарно-гигиенические помещения	Доступ обеспечен на 1 этаже			
6.	Система информации и связи (на всех зонах)		Приобретение ФМ – система адаптированную для слабослышащих.		Пути движения к

Номер строки	Основные структурно-функциональные зоны объекта	Рекомендации по адаптации объекта (вид работы) б			
		не нуждается (доступ обеспечен)	ремонт (текущий, капитальный), оснащение оборудованием	индивидуальное решение с техническими средствами реабилитации	технические решения невозможны – организация альтернативной формы обслуживания
	(от остановки транспорта)				объекту от остановки не находятся в ведении MAOU гимназии №39 «Французская гимназия»
8.	Все зоны и участки		Необходимо установить устройство устранения перепадов высот. Приобретение ФМ – система адаптированную для слабослышащих.		

б Указываются

конкретные

рекомендации

по

каждой

структурно-функциональной


зоне.


4.2. Период проведения работ: 2024-2035г

в рамках исполнения (указать наименование программы или плана мероприятий по адаптации основных структурно-функциональных зон объекта): плана мероприятий (дорожной карты) «Повышение значений показателей доступности для инвалидов объекта социальной инфраструктуры МАОУ гимназии №39 «Французская гимназия» и предоставляемых услуг на 2024-2035 годы.

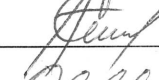
4.3. Ожидаемый результат (по состоянию доступности объекта) после выполнения работ по адаптации основных структурно-функциональных зон объекта: доступно полностью (доступность для всех категорий инвалидов и других маломобильных групп населения).

5. Паспорт доступности объекта социальной инфраструктуры и предоставляемых на нем услуг (далее – Паспорт доступности объекта) разработан комиссией по проведению обследования и паспортизации объекта социальной инфраструктуры и предоставляемых на нем услуг (далее – Комиссия):

Председатель Комиссии:  /Велижанина Виктория Станиславовна
(подпись/Ф.И.О.)

Члены Комиссии:  /Полюдова Ольга Олеговна
(подпись/Ф.И.О.)

 /Берг Ольга Семёновна
(подпись/Ф.И.О.)

 /Стихин Александр Анатольевич
(подпись/Ф.И.О.)

 /Шмитова Оксана Юрьевна
(подпись/Ф.И.О.)

6. Копия Паспорта доступности объекта направлена _____
(дата)

в Территориальный отраслевой исполнительный орган государственной власти Свердловской области - Управление социальной политики Министерства социальной политики Свердловской области № 25

(наименование территориального отраслевого исполнительного органа государственной власти Свердловской области – управления социальной политики Министерства социальной политики Свердловской области)

для размещения информации о состоянии доступности объекта социальной инфраструктуры и предоставляемых на нем услуг для инвалидов и других маломобильных групп населения Свердловской области в автоматизированной информационной системе «Доступная среда Свердловской области» в информационно-телекоммуникационной сети «Интернет».